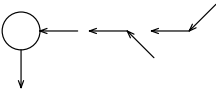


KATASTR
ČÍSLO PARCELY
POVRCH ÚZEMÍ
VZDÁLENOST ŠACHET

NÁZVY ŠACHET

BRNO, ŠTÝŘICE			
1822/1			
0.75	●	0.40	17.85
ASFALT		●	ASFALT
		NEZP. POVRCH	

R15



V4 DRENÁŽNÍ POTRUBÍ D3_{SK-20}

MĚŘITKO:1:100/100

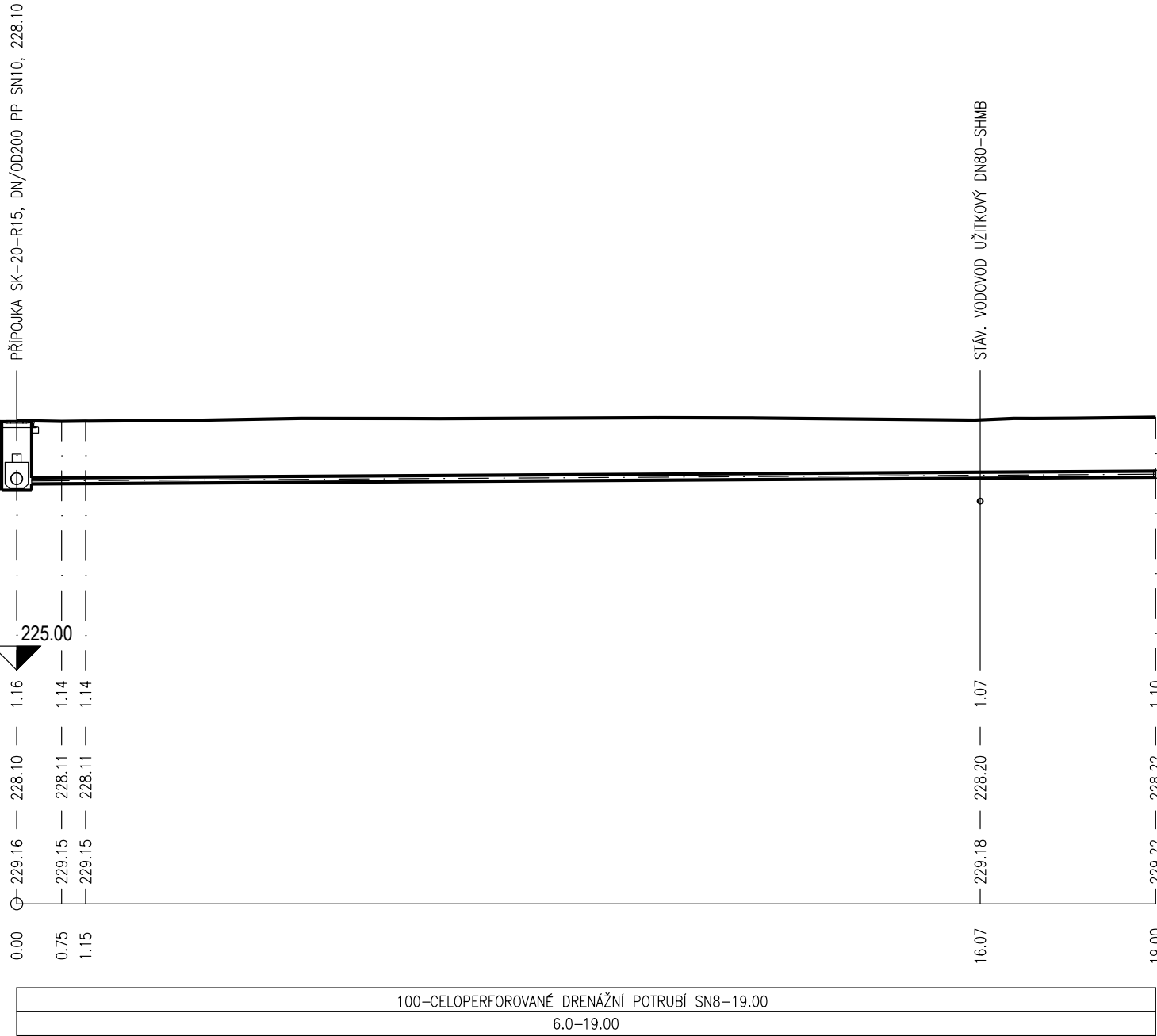
HLOUBKA DNA VÝKOPU

KÓTA DNA POTRUBÍ

KÓTA TERÉNU


STANIČENÍ [m]

DN [mm]–MATERIÁL–DÉLKA [m]
SKLON [promile]–DÉLKA [m]



D.1.2 FÁZE 3

SOUŘADNICOVÝ SYSTÉM : S-JTSK
VÝŠKOVÝ SYSTÉM : B.p.v.

VEDOUcí PROJEKTANT - HIP	ING. PETR BIJOK			
ZODPOVĚDNÝ PROJEKTANT	ING. JIŘÍ VÍTEK			
VYPRACOVAL	LENKA RYBNÍČKOVÁ			
KONTROLOVAL	ING. ARCH. MICHAELA VACKOVÁ, PH.D.			
KRAJ / KATASTRÁLNÍ ÚZEMÍ	JIHOMORAVSKÝ / ŠTÝŘICE			
OBJEDNATEL, INVESTOR	STATUTÁRNÍ MĚSTO BRNO, Dominikánské nám. 196/1, 602 00 Brno		ZAK. Č. 20797	
NÁZEV AKCE: REKONSTRUKCE ASFALTOVÝCH CEST NA ÚSTŘEDNÍM HŘBITOVĚ MĚSTA BRNA NÁZEV OBJEKTU: SO301 AREÁLOVÝ ODVODŇOVACÍ SYSTÉM			DATUM	ÚNOR 2022
			FORMÁT	3 x A4
			MĚŘITKO	1:100/100
			STUPEŇ	PDPS
NÁZEV VÝKRESU: PODÉLNÝ PROFIL V4 DRENÁŽNÍHO POTRUBÍ D3 _{SK-20}			ZAK. ČÍSLO	200180
			Č. SOUPRAVY	Č. VÝKRESU 03.29